

Nome og Midt-Telemark Landbrukskontor

Norges Jeger og Fiskeforbund avdeling Telemark

Dato 09.05.2023
Vår referanse 23/2178

Høring endring av minsteareal på elg og hjort i Nome kommune

Samfunnsutviklingsutvalget i Nome kommune har i møte 04.05.23. vedtatt å sende endring av minsteareal av elg og hjort ut til offentlig høring.

Forslag endring av minsteareal på elg, som i dag er 3000 dekar.

Forslag 1: endre minstearealet på elg til 4000 dekar i hele Nome kommune.

Forslag 2: endre minstearealet på elg til 3500 dekar øst for fylkesvei 359 og nord for kanalen og 4000 dekar i resten av kommunen.

Forslag 3: Endre minstearealet på elg 5000 dekar vest for jernbanen og sør for kanalen, 3500 dekar øst for fylkesvei 359 og nord for kanalen, i resten av kommunen 4000 dekar.

Forslag endring av minsteareal på hjort, som i dag er 1750 dekar.

Forslag 1: endring av minsteareal på hjort 1500 dekar i hele kommunen.

Forslag 2: endring av minsteareal på hjort 1200 dekar i hele kommunen.

Høringsforslag sendes ut til alle vald på elg og hjort i Nome kommune og andre høringsinstanser.

Høringssaken med fagrapporter blir å finne på kommunens hjemmeside


<https://www.nome.kommune.no/>

Eventuelle kommentarer til høringen kan sendes til Nome og Midt-Telemark landbrukskontor, Brennavegen 30, 3810 Gvarv eller epost landbruk@intk.no

Frist for å gi høringsuttalelse er 23.06.23.

Bakgrunn for saken

Det er behov for å endre minsteareal på elg i Nome. Det er også hensiktsmessig å endre litt på minstearealet for hjort. Minsteareal er størrelsen på det tellende arealet, som skal legges til grunn for hvert dyr det gis fellingstillatelse for.



Nome og Midt-Telemark Landbrukskontor

Vurdering

Det er en tidkrevende prosess å endre minsteareal for hjortevilt. I henhold til forskrift om forvaltning av hjortevilt, så skal forskriftsendring fastsettes innen 15. mars. Derfor begynner en nå tidlig for å få dette på plass innen tidsfristen.

I dag så er minsteareal på elg i Nome 3000 dekar. Når en ser på bakgrunnsarealet for felte elg, så er det hensiktsmessig å gjøre endring. I Nome 2022, så var areal per felte elg 8012 dekar. Nord for kanalen så er areal per felte elg 4590 dekar. Sør for kanalen så er areal per felte elg 12801 dekar.

Forslag 1: endre minstearealet på elg til 4000 dekar i hele Nome kommune.

Forslag 2: endre minstearealet på elg til 3500 dekar øst for fylkesvei 359 og nord for kanalen og til 4000 dekar i resten av kommunen.

Forslag 3: Endre minstearealet på elg til 5000 dekar vest for jernbanen og sør for kanalen, til 3500 dekar øst for fylkesvei 359 og nord for kanalen, i resten av kommunen til 4000 dekar.

Det er hensiktsmessig å se på å endre minstearealet for hjort. I dag så er minsteareal 1750 dekar. I Nome 2022, så var areal per felte hjort 3628 dekar. Nord for kanalen så var areal per felte hjort 2623 dekar. Sør for kanalen så er areal per felte hjort 4491 dekar.

Forslag endring av minsteareal på hjort.

Forslag 1: endring av minsteareal på hjort til 1500 dekar i hele kommunen.


Forslag 2: endring av minsteareal på hjort til 1200 dekar i hele kommunen.

Alle tre forslag til minsteareal på elg, samt de to forslagene til minsteareal på hjort blir lagt ut som høringsforslag. En ser ikke i dag noe behov for å endre på minsteareal for rådyr som er 500 dekar.

Det er avholdt møte med Fagrådet for vilt og innlandsfisk i Nome den 12.04.23. Det ble i møte diskutert endring av minsteareal på elg og hjort i Nome kommune. Det ble også diskutert om det skal gjøres endring av minsteareal på rådyr, etter et innspill fra en valdansvarlig på et rådyrvald.

Fagrådet for vilt og innlandsfisk i Nome støtter forslag 2 for elg: endre minstearealet på elg til 3500 dekar øst for fylkesvei 359 og nord for kanalen og til 4000 dekar i resten av kommunen. Da får en blant annet bevart Breisås vald som et bestandsplanområde. Endring i resten av kommunen vil ha liten betydning for avskytingen av elg da de fleste vald ligger over 4000 dekar per felte elg.

Fagrådet for vilt og innlandsfisk i Nome støtter forslag 2 for hjort: endring av minsteareal for hjort til 1200 dekar i hele kommunen. Dette vil bidra til å få tatt ut nok hjort der det er mye dyr.



Nome og Midt-Telemark Landbrukskontor

Fagrådet for vilt og innlandsfisk i Nome ser ikke behov for å endre på minsteareal til rådyr. I dag så er minsteareal på rådyr 500 dekar i kommunen.

I kommunene Drangedal, Midt-Telemark og det meste av Seljord, så er det 4000 dekar i minsteareal på elg. Minsteareal på hjort er 4000 dekar i Drangedal, Seljord 5000 dekar og Midt-Telemark 3000 dekar.

Antall vald for elg og hjort med tellende areal. Noen vald er også godkjent for rådyr. Vald med kun rådyrjakt er ikke tatt med:

Valdnavn	Arter	Elg tellende areal	Hjort tellende areal
Flåbygd og Kleppe	Elg, hjort, rådyr	50872	50872
Landsmarka (Cappelen skoger)	Elg, hjort, rådyr	118000	118000
Nuke	Elg, hjort	20831	20831
Viftingen og Kverndalen	Elg, hjort, rådyr	7890	7890
Breisås storvald	Elg, hjort, rådyr	77665	77665
Fuglestad	Elg, hjort, rådyr	11145	11145
Tveitstulen vald	Elg, hjort, rådyr	4935	4935
Skreddarholet storvald	Elg, hjort	62820	62820
Håtveit Skjellarlia	Elg, hjort, rådyr	3239	3239
Helgen, Fen og Håtveit	Elg, hjort	27160	27160


De fleste valdene i kommunen er med i bestandsplanområde med bestandsplan eller har mulighet til å bli en del av det.

Forskrift om forvaltning av hjortevilt: <https://lovdata.no/dokument/SF/forskrift/2016-01-08-12/%C2%A76#%C2%A76>

Felte elg i Nome kommune totalt areal 384577 dekar

Jaktår	Felte hannkalver	Felte hunnkalver	Felte 1-årige hanner	Felte 1-årige hunner	Felte eldre hanner	Felte eldre hunner	Tildelt totalt	Felte totalt	Fellingsprosent	Areal per felte elg
2018	4	7	9	8	12	11	93	51	55	7540
2019	7	6	18	4	12	15	101	62	61	6202
2020	9	15	10	11	14	9	97	68	70	5655
2021	5	6	10	10	14	5	107	50	47	7691
2022	10	5	4	8	11	10	104	48	46	8012

Felte elg sør for kanalen totalt areal 256020 dekar



Nome og Midt-Telemark Landbrukskontor

Jaktår	Felte hannkalver	Felte hunnkalver	Felte 1-årige hanner	Felte 1-årige hunner	Felte eldre hanner	Felte eldre hunner	Tildelt totalt	Felte totalt	Fellingsprosent	Areal per felling
2018	2	4	2	3	6	2	46	19	41	13474
2019	3	3	9	2	5	5	54	27	50	9482
2020	4	3	6	7	8	5	57	33	58	7758
2021	1	3	8	4	7	3	69	26	38	9846
2022	4	2	2	1	6	5	66	20	30	12801

Felte elg nord for kanalen totalt areal 128537 dekar

Jaktår	Felte hannkalver	Felte hunnkalver	Felte 1-årige hanner	Felte 1-årige hunner	Felte eldre hanner	Felte eldre hunner	Tildelt totalt	Felte totalt	Fellingsprosent	Areal per felling
2018	2	2	7	5	5	8	40	29	73	4432
2019	4	3	9	2	7	10	40	35	88	3672
2020	5	12	4	4	6	4	40	35	88	3672
2021	4	3	2	6	7	2	38	24	63	5335
2022	6	3	2	7	5	5	38	28	74	4590


Felte hjort i Nome kommune totalt areal 384577 dekar

Jaktår	Felte hannkalver	Felte hunnkalver	Felte 1-årige hanner	Felte 1-årige hunner	Felte eldre hanner	Felte eldre hunner	Tildelt totalt	Felte totalt	Fellingsprosent	Areal per felte dyr hjort
2018	11	11	15	9	17	17	153	80	52	4807
2019	13	13	15	6	23	17	187	87	47	4420
2020	16	13	13	18	23	22	158	105	66	3662
2021	16	13	22	10	21	25	178	107	60	3594
2022	12	18	21	14	20	21	175	106	61	3628

Felte hjort nord for kanalen totalt areal 128537 dekar

Jaktår	Felte hannkalver	Felte hunnkalver	Felte 1-årige hanner	Felte 1-årige hunner	Felte eldre hanner	Felte eldre hunner	Tildelt totalt	Felte totalt	Fellingsprosent	Areal per felte dyr
2018	7	3	10	4	9	7	59	40	68	3213
2019	3	3	7	1	8	4	59	26	44	4943
2020	3	6	7	9	9	10	59	44	75	2921
2021	3	4	6	6	9	9	61	37	61	3473
2022	6	6	12	10	6	9	60	49	82	2623

Felte hjort sør for kanalen totalt areal 256020 dekar



Nome og Midt-Telemark Landbrukskontor

Jaktår	Felte hannkalver	Felte hunnkalver	Felte 1-årige hanner	Felte 1-årige hunner	Felte eldre hanner	Felte eldre hunner	Tildelt totalt	Felte totalt	Fellingsprosent	Areal per felte dyr
2018	4	8	5	5	8	10	79	40	51	6400
2019	10	10	8	5	15	13	113	61	54	4197
2020	13	7	6	9	14	12	99	61	62	4197
2021	13	9	16	4	12	16	117	70	60	3657
2022	6	12	9	4	14	12	115	57	50	4491

Sett elg hele Nome

Jaktår	Felt per jegerdag	Sett per jegerdag	Sett ku per okse	Sett kalv pr Ku	Sett kalv pr kalvku	Prosent ku med kalv av alle kyr	Prosent felt okse av sette Okser	Prosent felt ku av sette kyr	Prosent felt kalv av sette kalver	Antall jegerdager	Antall jaktfelt
2018	0,025	0,35	2,34	0,37	1,1	32,46	14,38	5,56	8,73	2060	37
2019	0,036	0,47	1,38	0,59	1,09	49,2	13,78	6,11	7,14	1772	38
2020	0,032	0,41	1,63	0,56	1,11	47,8	10,71	5,49	11,82	2140	38
2021	0,026	0,47	1,98	0,5	1,11	42,67	11,4	3,93	5,76	1834	38
2022	0,028	0,41	2,08	0,31	1,04	28,1	9,43	4,83	14,71	1662	37


Fordeling av sett elg Nome

Jaktår	Okse	Ku uten kalv	Ku med en kalv	Ku med to kalver	Kalv sett alene	Sum kalver	Ukjent	Sum sette elg	Antall jegerdager	Antall jaktfelt
2018	146	231	100	11	4	126	111	725	2060	37
2019	225	158	139	14	15	182	114	832	1772	38
2020	224	190	154	20	9	203	85	876	2140	38
2021	193	219	145	18	10	191	98	864	1834	38
2022	159	238	89	4	5	102	87	679	1662	37

Sett hjort hele Nome

Jaktår	Sett per jegerdag	Felt per jegerdag	Sett kolle per bukk	Sett kalv per kolle	Sett spissbukk per bukk	% bukker felt av sette bukker	% koller felt av sette koller	% kalver felt av sette kalver	Antall jegerdager	Antall jaktfelt
2018	0,31	0,039	1,57	0,53	0,59	23,19	11,98	20,18	2068	37
2019	0,34	0,045	1,39	0,59	0,37	22,7	10,57	19,55	1915	37
2020	0,26	0,042	1,51	0,55	0,44	20,63	15,35	21,97	2361	37
2021	0,42	0,053	1,4	0,44	0,44	18,14	10,54	20	2020	38
2022	0,41	0,05	1,57	0,51	0,42	19,16	10,39	17,34	2138	36

Fordeling av sett hjort Nome



Nome og Midt-Telemark Landbrukskontor

Jaktår	Spissbukk	Bukk	Kolle	Kalv	Ukjent	Sum sette hjort	Antall jegerdager	Antall jaktfelt
2018	51	87	217	114	167	636	2068	37
2019	44	119	227	133	122	645	1915	37
2020	49	111	241	132	83	616	2361	37
2021	72	165	332	145	144	858	2020	38
2022	63	151	337	173	157	881	2138	36

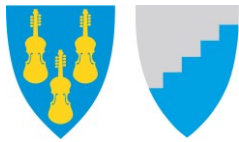
Med hilsen

Øystein Saga
rådgiver
91759206
oysa@intk.no

Dokumentet er elektronisk godkjent og har derfor ingen signatur

Mottakere:

Breisås vald v/Eivind Eckbo	Borgjavegen 9	3801	BØ I TELEMARK
Drangedal kommune	Gudbrandsveien 7	3750	DRANGEDAL
Flåbygd og kleppe vald v/ Leif Halfdan Dymbe	Flåbygdvegen 794	3825	LUNDE
Fuglestad vald v/Torstein Omnes	Strengenevegen 975	3825	LUNDE
Helgen og fen vald v/Nils Olav Bjerva	Skienvegen 489	3830	ULEFOSS
Holla bestandsplanområde v/Peter Köller	Vinsåsvegen 9	3830	ULEFOSS
Holla Bondelag			
Håtveit Skjellarlia vald v/Olav Melteig	Håtveitvegen 82	3830	ULEFOSS
Kviteseid kommune	Kviteseidgata 13	3850	KVITeseID
Landsmarka vald V/S.D.	Boks. 103	3830	ULEFOSS
Cappelen skoger			
Lunde og Flåbygd Bondelag			
Midt-Telemark kommune	Bøgata 67	3800	BØ I TELEMARK
Nome Jeger og fiskeforening			
Nome skogeierlag			
Nuke vald v/Gunleik Aspheim	Vrangfossvegen 53	3825	LUNDE
Seljord kommune	Brøløvsvegen 13 A	3840	SELJORD
Skien kommune	Pb. 158	3701	SKIEN



Nome og Midt-Telemark Landbrukskontor

Mottakere:

Skreddarholet vald v/Per Kristian Aas	Ulsnesvegen 154	3825	LUNDE
Tveitstulen vald v/Dag Thomassen	Tranebærvegen 15	3734	SKIEN
Vestfold og Telemark Fylkeskommune	Postboks 2844	3702	SKIEN
Viftingen og kverndalen vald v/Hans Arne Vibeto	Vibetovegen 10	3830	ULEFOSS

Vedlegg

Behandling i Samfunnsutviklingsutvalg

Faun rapport 005-2021 Aldersregistrering og bestandsvurdering av elg i Nome og Midt-Telemark 2020

Faun rapport 020-2019 Elgbeitetaksering i Telemark og Vestfold

Faun rapport R011-2020 Hjorten i Vestfold og Telemark