

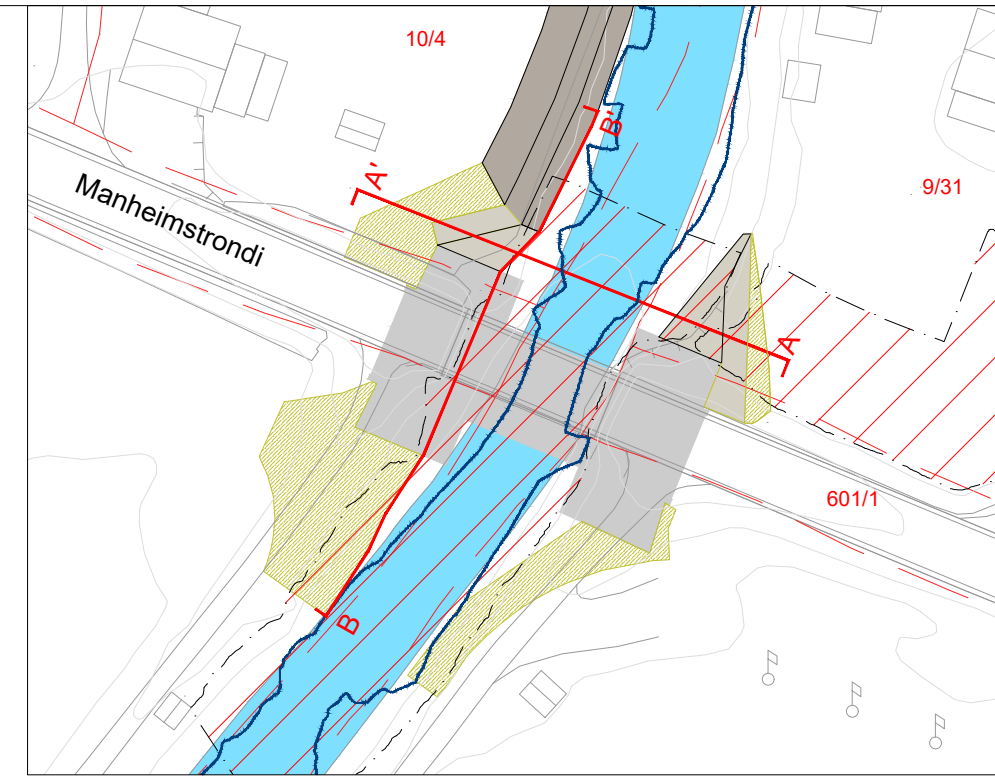
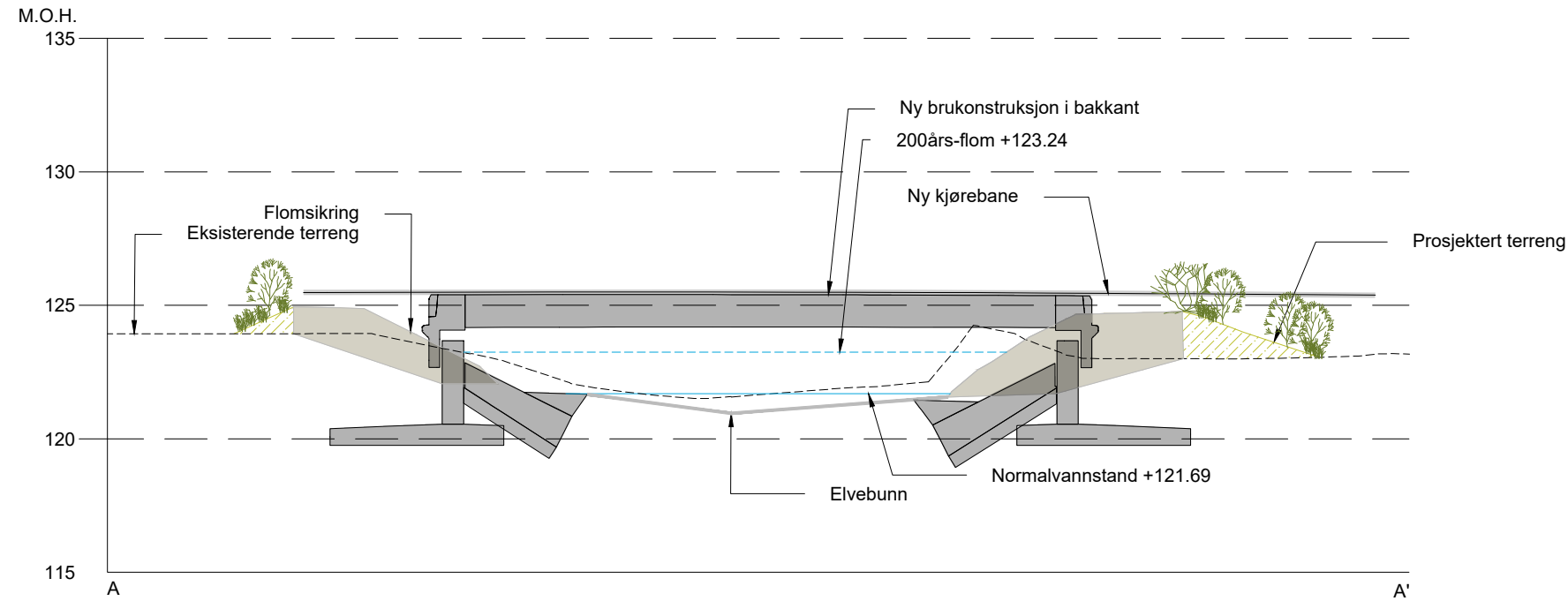
TEGNFORKLARING

- - - - - EIENDOMSGRENSER
- 124 EKSISTERENDE KOTER
- - - - - 125 NYE KOTER
- NY FLOMSIKRING
- EKS. FLOMSIKRING
- KONSTRUKSJON BRU
- SKRÅNING
- ELV
- NORMALVANNSTAND
- ↘ -1,2 FALLPILER/ AVRENNING
- +125.03 PUNKTHØYDER
- / / / / / OMSYNSZONE FLOMFARE

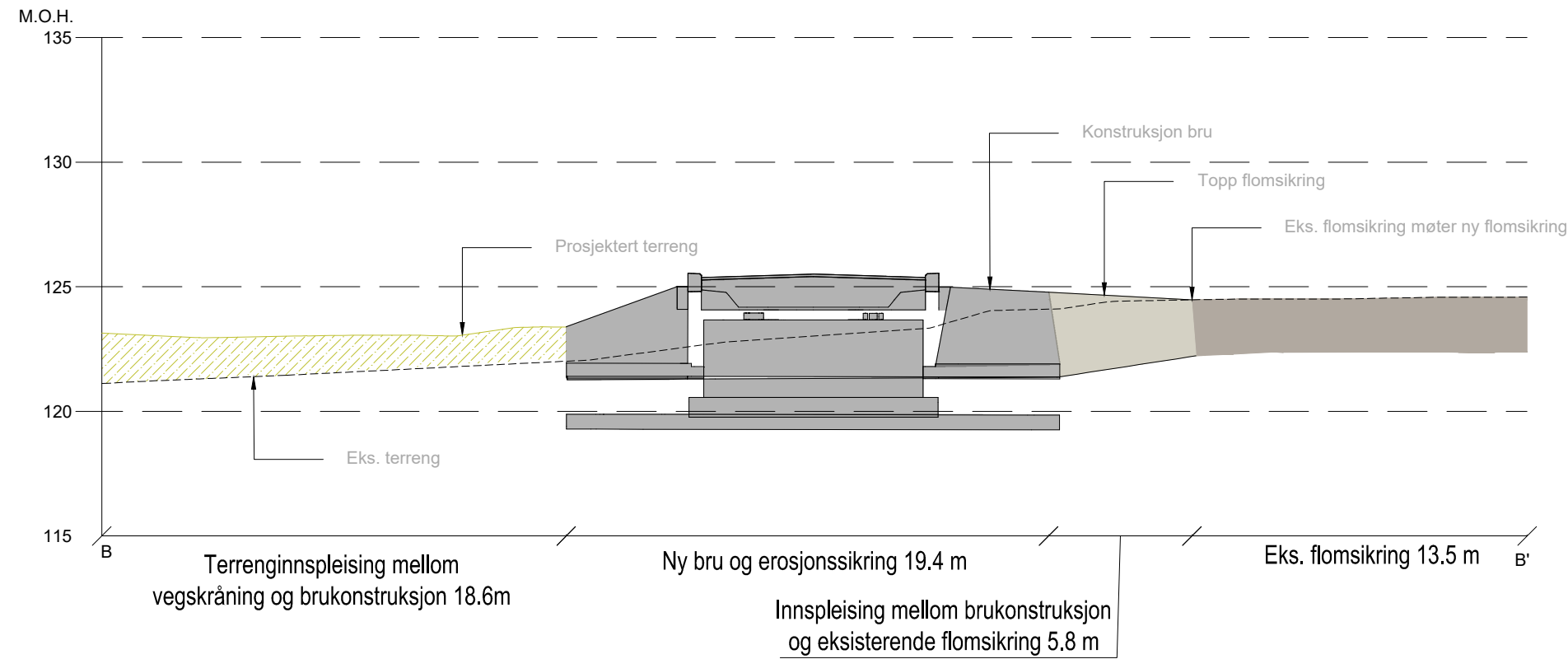
MERKNAD:
 Vegetasjon skal behandles i tråd med miljøoppfølgingsplan

Revisjon	Revisjonen gjelder	Utarb.	Kontr.	Godkjent	Rev. dato
Rv.36 Seljordvegen/Manheimstrondi, Bø - Seljord Situasjonsplan		Tegningsdato	13.02.2026		
		Bestiller	Statens vegvesen		
		Produsert for	Plan og utbygging sør		
		Produsert av	SWECO Norge AS		
		Prosjektnummer	24/315539		
Prosjektfase	-				
Arkivreferanse	24/365				
Målestokk A3-format	1:500				
Reguleringsplan		Koordinatystem	NTM sone8 / NN2000		
Utarbeidet av	Kontrollert av	Godkjent av	Konsulentarkiv	Tegningsnummer /	revisjonsbokstav
NØMEMU	NOALST	NØHØFA	10247111	0100	

SNITT A-A'



SNITT B-B'



MERKNADER

HENVISNINGER

Revisjon	Revisjonen gjelder	Utb. / Kontr.	Godkjent	Rev. dato
		Tegningsdato	13.02.2026	
Rv.36 Seljordvegen/Manheimstrondi, Bø - Seljord		Bestiller	Statens vegvesen	
Snitt/Oppris		Prosjekt for	Plan og utbygging sør	
		Prosjekt nummer	24/315539	
		Prosjekt fase nummer	-	
		Arkivreferanse	24/365	
		Målestokk A3-format	1:250	
Reguleringsplan		Koordinatsystem	NTM sone8 / NN2000	
Utarbeidet av	Kontrollert av	Godkjent av	Konsulentarkiv	Tegningsnummer / revisjonsbokstav
NOHEMU	NOALST	NOALST	10247111	0101