

Feltet utvides med tomtene 13-16.

Tomt 6 mister ca. 14 m² tomteareal pga. justering av vegtraséen.

Tomt 7 reduseres med ca. 157 m² for å gi areal til tomt 13.

Tomt 14-16 er foreslått tilkoblet infiltrasjonsanlegg (område I i nordøst)

Tomt 13 er foreslått tilkoblet mini-rensanlegg.

AREAL:

Tomt 6 = 1129 m²





Tomt 7 = 1161 m²

Tomt 13 = 885 m²

Tomt 14 = 751 m²

Tomt 15 = 781 m²


Tomt 16 = 777 m²

-  forslag til hytteplassering
-  eksisterende veg
-  forslag til justert vegtrasé
-  markering arealforskjell

Illustrasjonsplan

Hytteområde F1 ved Reskjemvannet - del 2

Forslagstiller: Olav Ødegaarden



P.NR : ID:202117 Rev.

DATO: 09.11.2021

MÅL : 1:1000

sør arkitekter
Sendegaard Rickfelt AS