

N6585200

Tegnforklaring

Reguleringsplan PBL 2008

§12-5. Nr. 1 - Bebyggelse og anlegg

- BFS Boligbebyggelse-frittliggende småhusbebyggelse
- BBH Barnehage
- BVA Vann- og avløpsanlegg
- BLK Lekeplass

§12-5. Nr. 2 - Samferdselsanlegg og teknisk infrastruktur

- SKV Kjøreveg
- SF Fortau
- SGS Gang-/sykkelveg
- SVT Annen veggrunn - tekniske anlegg
- SVG Annen veggrunn - grøntareal
- SPA Parkering

§12-5. Nr. 5 - Landbruks-, natur- og friluftsmål samt reindrift

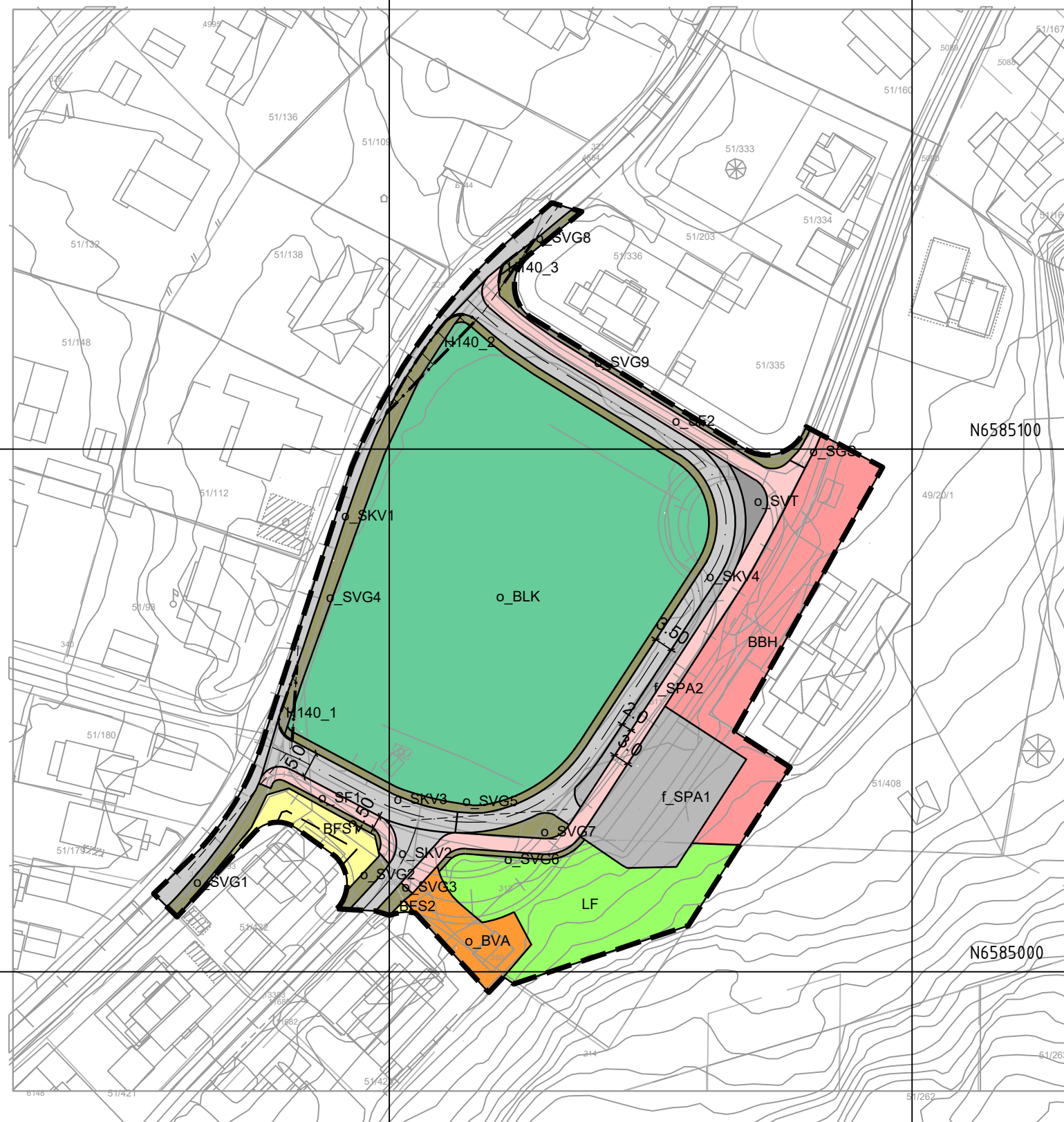
- LF Friluftsmål

§12-6 - Hensynssoner

- H140 Frisikt

Linjesymbol



- Plangrense
- Formålgrense
- Byggegrense
- Regulert senterlinje
- Frisiktlinje
- Grense for sikringszone
- Måle og avstandslinje



Kartopplysninger

Kilde for basiskart: Midt-Telemark kommune
 Dato for basiskart: 07.12.2021
 Koordinatsystem: ETRS89.UTM-32N
 Høydegrunnlag: NN2000

Ekvidistanse: 1m
 Kartmålestokk: 1:1000



Detaljregulering
Veg og leikeområde ved Maurtuva barnehage
 Med tilhørende reguleringsbestemmelser

Arealplan-ID:
3817_202123
 Forslagsstiller:
Midt-Telemark kommune

SAKSBEHANDLING ETTER PLAN- OG BYGNINGSLOVEN

Dato	Revisjon	Innlevert planforslag justert
09.01.2022		
XXX		XXX
XXX		XXX

Kommunestyret sitt vedtak			
Ny 2. gang behandling			
Offentlig ettersyn fra til			
2. gangs behandling			
Offentlig ettersyn fra 27.01.22 til 10.03.22			
1. gangs behandling			
Kunngjøring av oppstart av planarbeid 07.10.2021			
Oppstartsmøte 03.06.2021			

PLANEN ER UTARBEIDET AV: **sør arkitekter** PLANKONSULENT

Det bekreftes at planen er i samsvar med kommunestyrets vedtak av

SAKS-NR	DATO	SIGN
	02.05.22	
33/22	26.04.22	JYSH
06/22	18.01.22	JYSH
TEGNNR.	DATO	SIGN.
	22.12.2021	

BekreftDato PLANSJEFNAVN
 Dato Plansjef

Ø504.200

Ø504.300