



## Notat om kulturmiljø på Lifjell





### - avgrensa til kommunedelplanområde

#### En kort sammenfatning av bakgrunnskunnskapen






##### Kilder:

- Sefrak-registreringer
- Diverse bildemateriell fra nasjonalbiblioteket nb.no, kulturminnesøk
- KULA landskap, utkast om foreslått KULA landskap Lifjell
- Flybilder (både nyeste og historiske (eldeste 1969))
- Samtaler med kulturminneregistrator Gunleiv Brukås





Sted/navn	Gnr/b nr	Flyfoto/områdeforslag	Flyfoto/områdeforslag (1969)	Gjeldende KDP	Gjeldende regulering	Beskrivelse av området	Forslak sikring ny KDP	Kommentar
Fjellstul	9/57, 9/65, 9/60				Ingen	4 sefrak reg. (fjøsbygning er med mer) og et seter/støl avsatt med omsynssone i kdp 2014. Bygninger er tapt, rester igjen i området. Tydelig tegn på seterområde på 1969 flybilde	Omsynssone kulturmiljø	Kun nyere flybildevurdering pga. snø i området. Foreslått som LNF område i ny KDP med bakgrunn i andre hensyn.
Grøbuskora	9/60			LNF	Ingen	3 sefrak reg/1 lok. (seterhus og stall/Grobus kåren fra 1868). Gode tegn på seterdrift på flybilde 1969. Området er betydeleg preget av	Omsynssone kulturmiljø	Kun nyere flybildevurdering pga. snø i området. Omsynssone blir lagt tett på registreringene i området.



Sted/navn	Gnr/b nr	Flyfoto/områdeforslag	Flyfoto/områdeforslag (1969)	Gjeldende KDP	Gjeldende regulering	Beskrivelse av området	Forslak sikring ny KDP	Kommentar
						gjengroing. Det er tegn på hogst rundt et bygg i senere år		
<b>Knarlia nordre</b>	9/65			LNF	Ingen	2 sefrak registreringer, Tydelige tegn på seterdrift på flybilde 1969. Det er utført hogst i område på nyere tid – tilstand på bygg etter det er ukjent.	Omsynssone kulturmiljø	Kun nyere flybildevurdering pga. snø i området. Omsynssone blir lagt tett på eksisterende bygg på området.
<b>Knarlia søndre</b>	9/32				Ingen	3 sefrak registreringer, men 1 av registreringene er tydelig borte etter hogst i nyere tid	Omsynssone kulturmiljø	Kun nyere flybildevurdering pga. snø i området. Omsynssone blir lagt tett på eksisterende bygg (2/3



Sted/navn	Gnr/b nr	Flyfoto/områdeforslag	Flyfoto/områdeforslag (1969)	Gjeldende KDP	Gjeldende regulering	Beskrivelse av området	Forslak sikring ny KDP	Kommentar
Bråten husmannsplasser	10/4 og 9/586					Ikke ny kunnskap om øvre bråthen, ligg i detaljregulert område. Nedre Bråten vurderes at være i ok stand og ligger utenfor hyttfelt. Avsettes med hensynssone .	Omsynssone rundt nedre Bråten	sefraregistreringer Kun nyere flybildevurdering pga. snø i området. Omsynssone blir lagt tett på eksisterende bygg (2/3 sefraregistreringer)



Sted/navn	Gnr/b nr	Flyfoto/områdeforslag	Flyfoto/områdeforslag (1969)	Gjeldende KDP	Gjeldende regulering	Beskrivelse av området	Forslak sikring ny KDP	Kommentar
Jønnbu	9/38				Ingen	Området på Jønnbu er godt bevart. Noen av de eldre bygnigner er igjen. De framstår som betydelig oppgradert i senere tid og er ikke sefrak registrerte. Landskapet rundt er godt bevart og vurderes at være spesielt viktig for den tidlige turismen på Lifjell	Omsynssone rundt landskapslokasjonen	Omsynssone blir lagt rundt området som framstår som godt bevart per i dag.

## Billedokumentasjon

Foto henta fra brukerminner fra kulturminnesok.no. Fleste bilda er tatt av Gunleiv Brukås.

### Fjellstul



Bilde dato: 2011



Bilde dato: 1966



Bilde dato: 1920

## Grøbuskora

Stule med stulsbu og Fjos.



Bilde dato:2011

### Knarlia nordre

Knarlia nord, øvre – rester av nedrasa stulsbua. Siste setringa var i 1952.



1920 årene





## Beiti på Lifjell og i Grunningsdalen.

### 1. Ormotdalsbeiti (Bø). Aslakstøyl, Gronbygel, Gavlesjå og Tjonnstøyl (Heddal).

(Eigarar: Sjø under dei enskilde beiti).

ikr. 50000 mål.

Ormotdalen byter i nord med Heddal, i aust gjeng den opp til Roskjennipen og byter med Jørgdal-, Stokland- og Aasheimheidi, i sud med Aase- og Skildbreidheidi og Østerlidskogane, og i vest byter beiti i Ormotdalen med Okslebeitet og Hollandbeitet.

Desse beiti ligg i Aarmotdalen:

a. *Torildstaulbeitet*. (Eigar: Augon Eika, Bø). Torildstøylen hev sel og fjøs. Storluten av beitet er skogvaksne, men ved bytet med Jønbu er det skogsnaudt. Det høver best til kyr, og her er gras til ikr. 15 naut.

b. *Jønubetit*. (Eigarar: Jon Raukleiv og Olav Dalen, Bø). På Jønustøylen er sel, fjøs og høybu. Dette er meir eit hogfjellsbeite, og støylen ligg yver skoggrensa. Beitet høver til kyr, og her er gras til ikr. 15 naut.

c. *Kikulbeitet*. (Eigar: Margit Folkestad, Bø). Kikutstøylen hev sel, fjøs og høybu. Nedre luten av beitet er skogvaksne; men øvre luten er skogsnaudt. **Knarlidbeitet** hev sams beiterett i fjellet. Det høver til ikr. 8 kyr.

d. **Knarlidbeiti**. (Fleire eigarar). Desse beiti hev fleire støyler t. d.: Plass-støylen (Augon Plassen, Bø), Liastøylen (Sv. Bergane, Bø), Folkestadstøylen (Ketil O. Folkestad, Bø), Tangestøylen og Grøbustøylen (Ketil O. Moen, Bø). På alle støylane er sel, fjøs og høybuer.

Desse beiti er ogso skogvaksne frå Ormotdalselvi og oppyver mot fjellet. Øvre luten, kring Bøkstaulnatten og Husnatten, er skogsnaudt og her er sameige. Storluten av desse beiti høver til kyr, og her er gras til ikr. 40–45 naut.

e. *Overlandsstøylane*. (Eigarar: S. Myrann, Olav Grivi og Gunnar Helland, Bø) i sudenden av Ormotdalen og heilt nede i dalbotnen. Alle desse beiti er skogvaksne og det er soleis skogs-

beiti. Her ligg fleire støyler — upphusa med sel, fjøs og høybuer. Beiti passar best til kyr og her er gras til ikr. 15 naut.

I Ormotdalen gjeng køyreveg fram til Øverland. Herifrå gjeng då vanleg klyvjevog langs Ormotelvi.

f. *Overland, Tangen og Ormot* er gardar i botnen av Ormotdalen og dei hev nøgdi av skogsbeiter som passar til kyr. På alle desse beiti er gras til ikr. 20–25 naut.

g. *Bokkelidi, Aarlidi, Bjørnelidane, Tyrustul og Løkene* ligg ogso i botnen av Ormotdalen. (Eigarar: Torjus Aarnes, Nes, Hellek Gåra, Bø, Olav O. Folkestad, Bø, og overlærer Hegna, Krania). Desse beiti er ogso skogvaksne og passar best til kyr — her er gras nok til ikr. 30 st.

### Aslakstøyl, Tjonnstøyl, Gronbygel og Gavlesjå.

a. *Aslakstøylbeitet*. (Eigar: Hans og Olav Grini, Heddal). Beitet ligg i Heddal og storluten er skogvaksne; men på Oksterfjell og Ljoslidhovet er fjellbeite. På Aslakstøylen er sel og fjøs til ikr. 24 kyr. Beitet er dela i tvo av Ormotelvi. Lendet er nokso fint; men her er nokso steinut og bratt på sume plassar. Storluten er upplendt og beitet høver best til kyr — her er gras til ikr. 25 st.

b. *Tjonnstøylbeitet*. (Eigar: Johans Flåta, Heddal). På støylen er sel og fjøs. Beitet liknar Aslakstøylbeitet og her er ogso gras til ikr. 25 kyr.

c. *Gronbygelbeitet*. (Høyrer til Semgardane, Heddal). Støylen hev sel og fjøs til 50 kyr. Beitet er skogvaksne frå dalen og oppetter lidene; men lengre opp mot fjelli er skogsnaudt. Summe plassar er beitet ulendt og Ormotelvi delar det i tvo luter; men yver elvi er lagt ei bru so det er lett å koma frå den eine sida til den andre. Det er eit godt beite og storluten høver til storfe. Her er gras nok til ikr. 50 kyr.

d. *Gavlesjåbeitet*. (Eigar: Olav Lia, Heddal). På støylen er sel og fjøs til ikr. 40 naut. Storluten av beitet er skogvaksne men på Himing og Ilfiskfjellet er skogsnaudt. Lendet er fint; men her er nokso mykje myr. Beitet høver til kyr, og her er gras nok til ikr. 40 naut.

Vegen til desse beiti gjeng frå Aase i Heddal, langs Himingsfjellet og fram til støylane. Det er vanleg klyvjevog, og han er ikr. 20 km. lang.



Bilde dato:2011



Knarlia nord, nedre: Ei hytte på gamle tufta av stulsbua. Tydlege rester etter tufter og stulsvollar og steinrøyser.



Bilde dato:2011



### Knarlia søndre

Liastulen, ei gamal stulsbu og fjøs. Ein ser mange steingardar, røyser og merke etter beitelandskap.





## Bråten husmannsplasser

Øvre Bråten:

(Gamal buplass med våningshus og løe)



Blide dato: 2013



Nedre Bråten:

Gamalt våningshus, uthus og eldhus





Bilde dato 2013





Jønnbu

